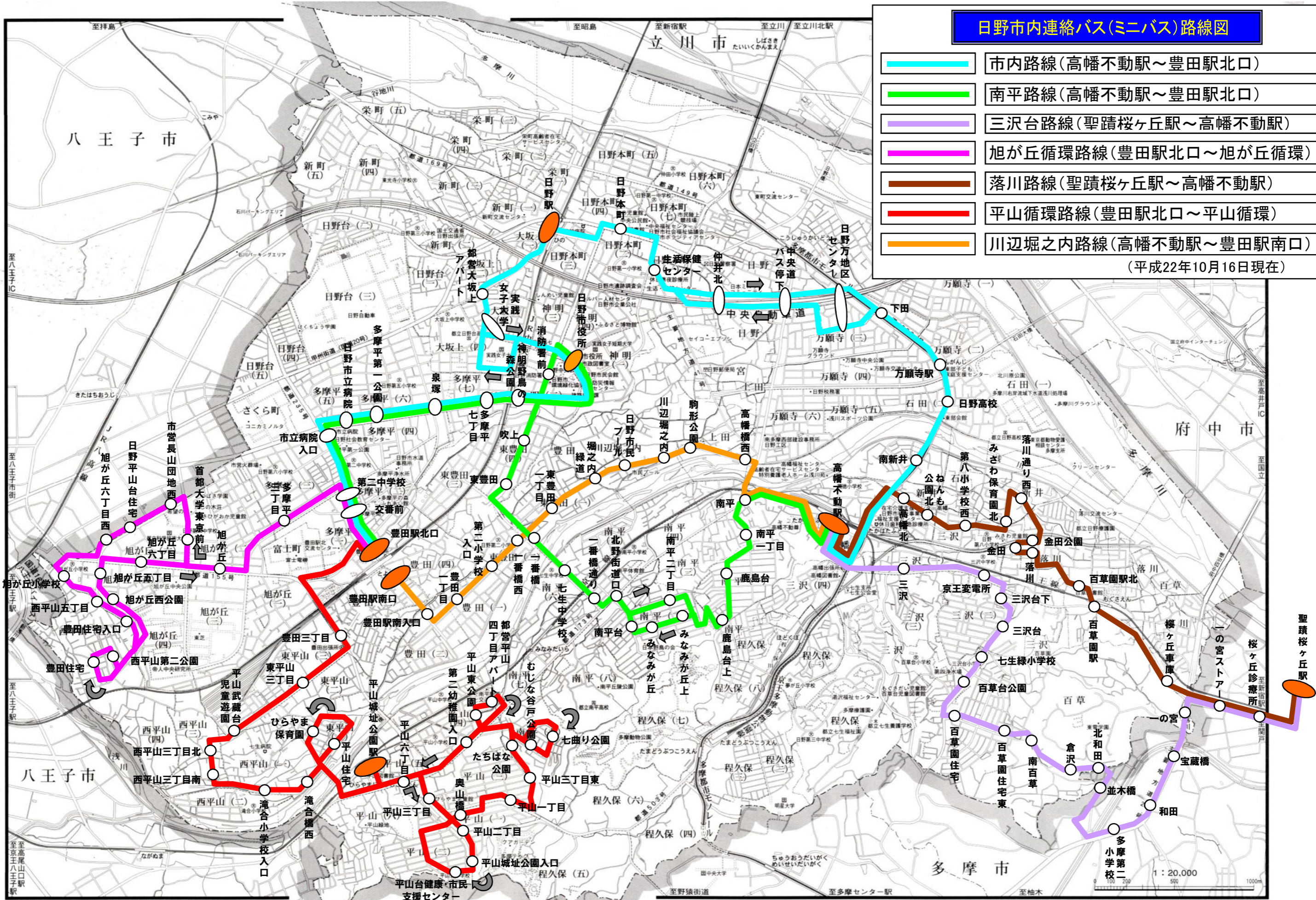


平成十七年三月作成

### 日野市内連絡バス(ミニバス)路線図

- 市内路線(高幡不動駅～豊田駅北口)
- 南平路線(高幡不動駅～豊田駅北口)
- 三沢台路線(聖蹟桜ヶ丘駅～高幡不動駅)
- 旭が丘循環路線(豊田駅北口～旭が丘循環)
- 落川路線(聖蹟桜ヶ丘駅～高幡不動駅)
- 平山循環路線(豊田駅北口～平山循環)
- 川辺堀之内路線(高幡不動駅～豊田駅南口)

(平成22年10月16日現在)





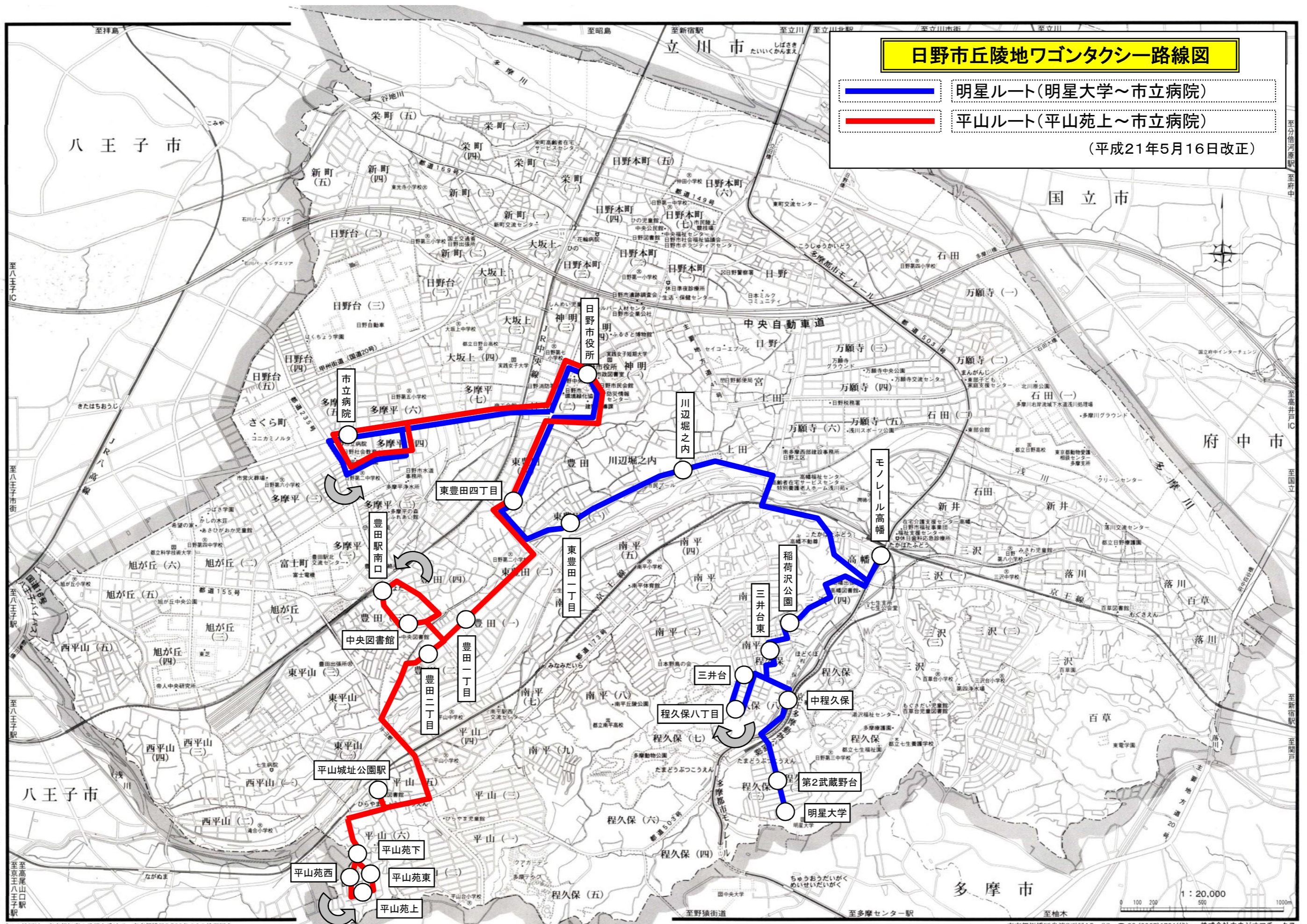
日野市役所

この地図は、東京都知事の承認を受けて、東京都縮尺2,500分の1の地形図を  
使用して作成したものである。(承認番号) 16都市基交第511号

平成十七年三月作成

### 日野市丘陵地ワゴンタクシー路線図

-  明星ルート(明星大学~市立病院)
  -  平山ルート(平山苑上~市立病院)
- (平成21年5月16日改正)



日野市役所

この地図は、東京都知事の承認を受けて、東京都版尺2,500分の1の地形図を  
 使用して作成したものである。(承認番号) 16都市基交第511号