

凡 例

④ 学校以外の建物

⑦ キュービクル

⑦ ブロッ

消火水槽

◎ 正門・通用

④ コンクリート塀

⑤ 石油庫

④ 砂場

登り棒

す 滑り台

⑤ ジェンク

⑤ 防災倉庫

○筆 筆山

⑧ バスケットニ

⑧ ス プ リンクラー

選 舉 倉 庫

◎ 通打活字

縮

0 10 20 30 40 m

学 校	
--------	--

東光寺小学校

調査票	
-----	--

(都道府県)	

(市町村)		

(学 校)		

整理采	
-----	--

2 2

方位

新 坂 下 団 地

運動場用地（プール含）

保有 8.868

借地 102

プール 1,024㎡

芝生 (H20) 2,142m²

宅地

山林



はLED化済及び今後改修予定の場所を示す

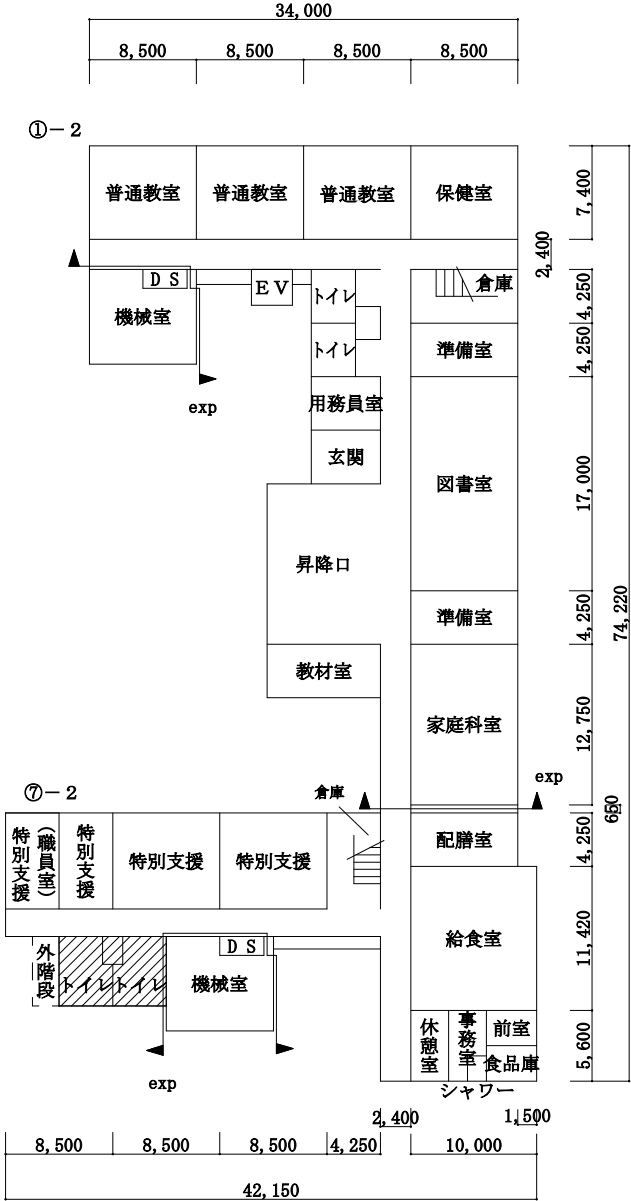
運動場用地 保有 8,868 借地 102 計 8,970

建物敷地	保有	10,484	借地	132	計	10,616
------	----	--------	----	-----	---	--------

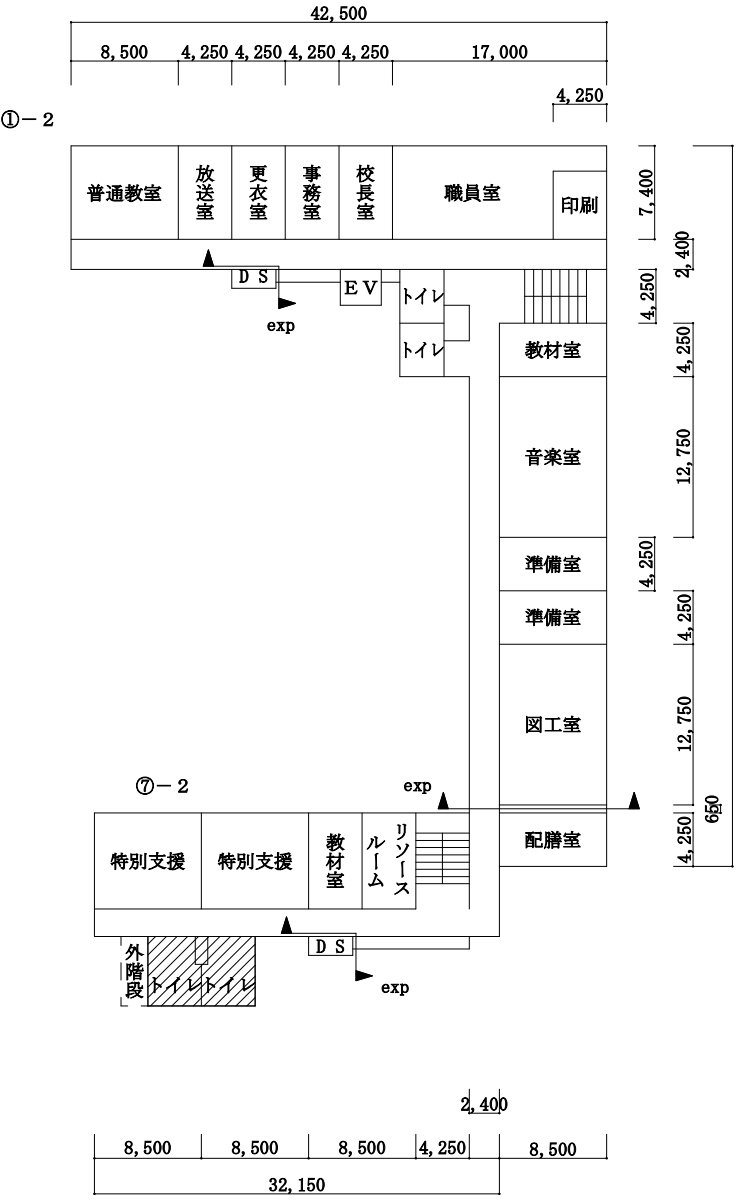
合 計	保有 19,352	借地 234	計 19,586
-----	-----------	--------	----------

文 部 科 学 省

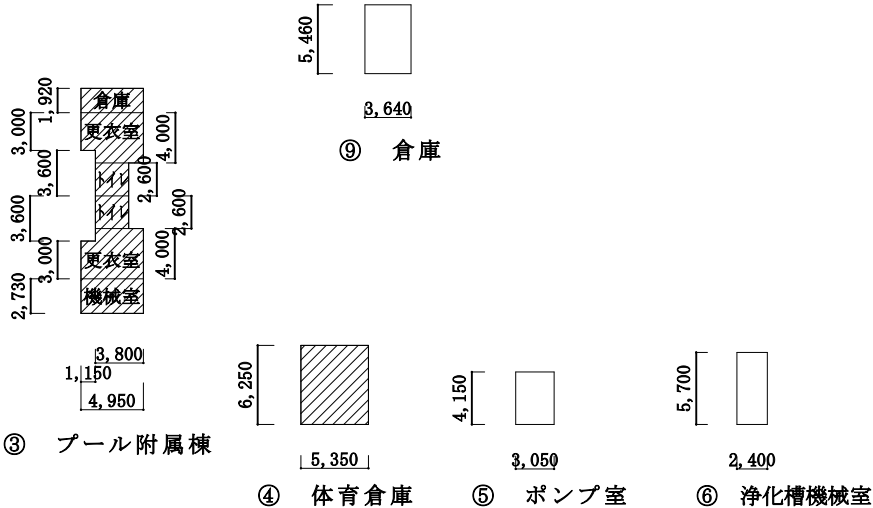
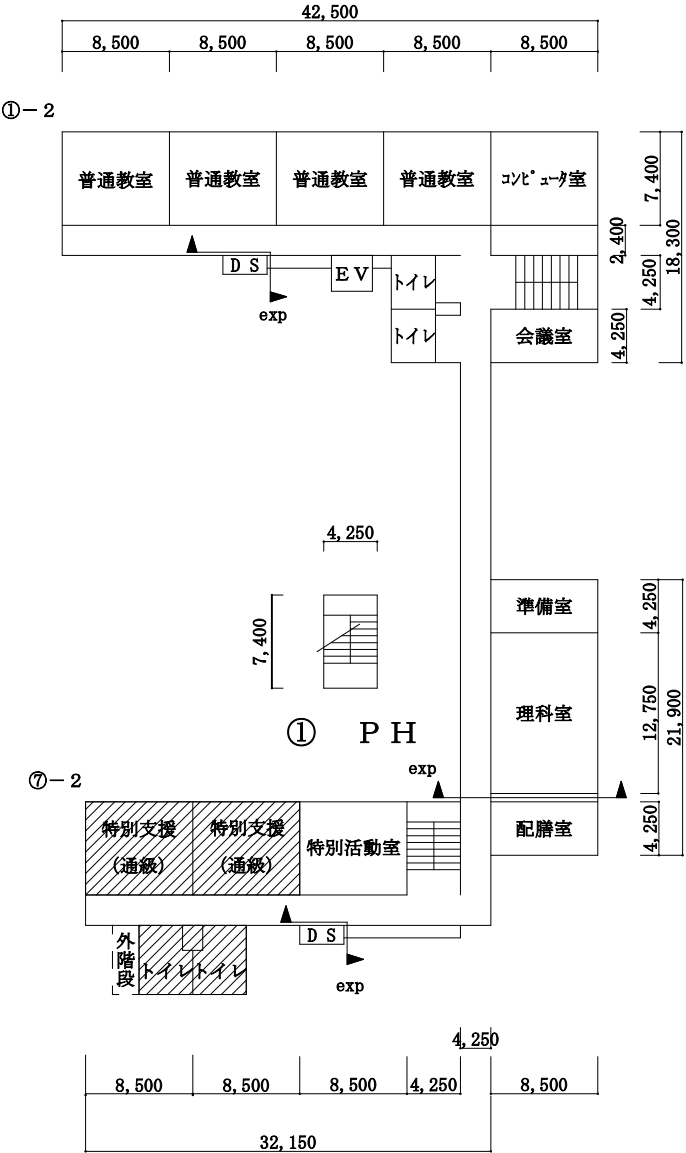
平面図	縮尺	1/600	学校名	東光寺小学校	調査番号	(都道府県)		(市町村)			(学 校)				整理番号	2 2
						1	3	2	1	2	1	3	8	8		

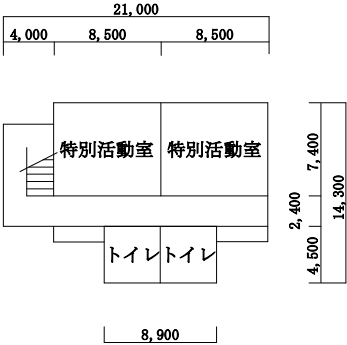


① 校舎棟 1 階平面図

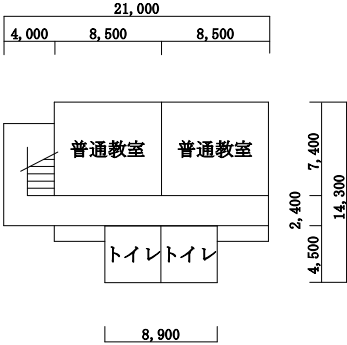


① 校舎棟 2 階平面図

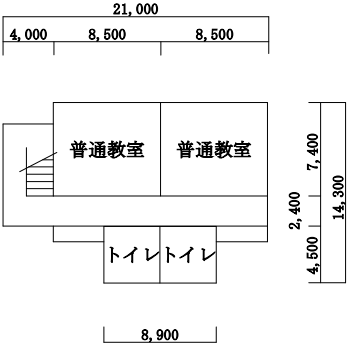




⑫ 校舎 1 階 増築部分



⑫ 校舎 3 階 増築部分



⑫ 校舎 2 階 増築部分

①-1	機械室	9 0 m ²
③	プール付属室	7 4 m ²
⑤	機械室	1 3 m ²
⑥	機械室	1 4 m ²
⑦-1	機械室	8 6 m ²
⑦-2	給食室	2 1 4 m ²
⑦-2	通級教室	1 8 9 m ²